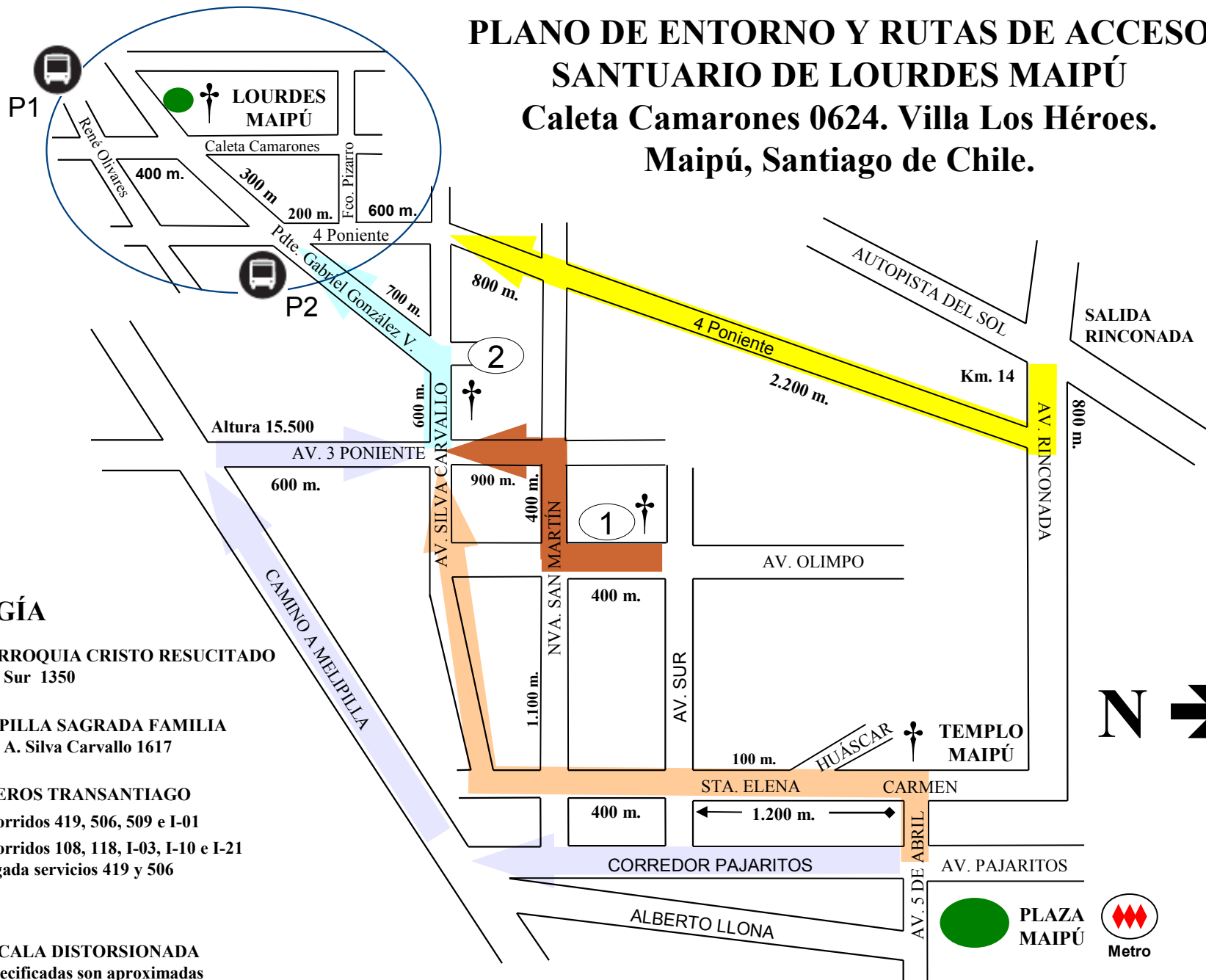





PLANO DE ENTORNO Y RUTAS DE ACCESO SANTUARIO DE LOURDES MAIPÚ

Caleta Camarones 0624. Villa Los Héroes.
Maipú, Santiago de Chile.



SIMBOLOGÍA

-  **1** PARROQUIA CRISTO RESUCITADO
Av. Sur 1350
-  **2** CAPILLA SAGRADA FAMILIA
Av. A. Silva Carvallo 1617
-  **PARADEROS TRANSANTIAGO**
P1= Recorridos 419, 506, 509 e I-01
P2= Recorridos 108, 118, I-03, I-10 e I-21
Llegada servicios 419 y 506

PLANO CON ESCALA DISTORSIONADA
Las distancias especificadas son aproximadas

